



Sendero Yunquera Nacimiento de río Grande

El nacimiento de río Grande es uno de los enclaves más impresionantes de Yunquera, donde la naturaleza explota misteriosamente desde las profundidades de la Sierra de las Nieves con un impresionante manantial ubicado en una cueva y cuya agua surge entre galerías subterráneas aún por explorar por el hombre. Antes pasaremos por caminos agrícolas con bancales a uno y otro lado cargados de la gran variedad de cultivos que existen en el municipio, y desde donde apreciaremos los valles de río Grande y del Guadalhorce hasta perderse en la distancia.

Los Arbolitos

Comienza nuestra ruta en el área recreativa Los Arbolitos (Ver [1] en el mapa) situada junto a la pista forestal de la Sierra de las Nieves.



Este lugar, desde donde se puede contemplar la sierra del Pinar con sus pinsapares, el pico El Torrecilla que es la cota más elevada de la serranía con sus 1.919 m y las sierras Cabrilla y Prieta, cuenta con excelentes instalaciones deportivas así como con zona de recreo y de barbacoa.




El primer tramo de nuestro recorrido discurre por un camino asfaltado siempre bajo el resguardo y la sombra de una fila ininterrumpida de eucaliptos y pinos. Pronto encontramos dos miradores [2] con vistas a la hoya de Málaga y al mar Mediterráneo.



Las laderas están cubiertas de un mosaico de cultivos leñosos de exquisitos frutos: en la solana, almendros y olivos, en las umbrías, castaños y cerezos.

La fuente del Trojilar

Atravesamos en nuestro camino algunas fuentes conocidas como la “Manguán” [3] y la del Trojilar [4], famosa en Yunquera porque abre el apetito a los niños desganados.



Estos manantiales son nacimientos de aguas que serán dirigidas a los cultivos mediante una estructurada red de conducciones y acequias. Es esta una huella viva y herencia del legado andalusí a los sistemas de producción agraria todavía vigentes.



Tal era la importancia de este recurso, más escaso en época estival, que era y es costumbre en la zona establecer turnos de riego entre las comunidades de regantes para abastecer las diferentes y numerosas fincas que lo aprovechan, hasta convertirlas en auténticos vergeles.



SURGENCIA DE ZARZALONES

Al nacimiento de río Grande se le conoce como la “Surgencia de Zarzalones”, nombre de la zona donde se encuentra. El agua brota desde una cueva situada a la izquierda de la presa. Aunque en verano el caudal puede ser pequeño, en época de lluvias crece de forma espectacular, recogiendo las aguas que se filtran por la Sierra de las Nieves y se dirigen allí a través de kilométricas galerías formadas en el subsuelo.



La erosión producida por el paso del agua durante miles de años en la roca caliza ha originado las mayores galerías subterráneas de toda Andalucía, llenando la Sierra de las Nieves de simas y cuevas tan importantes como sima Gesm (-1.101 metros), sima Prestá o sima del Aire.

La surgencia de Zarzalones es el mayor sifón natural de Andalucía con más de 2.000 metros de galerías inundadas de agua y que todavía se encuentra en desarrollo, siendo aún un atractivo de exploración en el espeleobuceo a nivel mundial.

Puerto de río Grande

Siempre por el camino arbolado en continuo descenso, llegamos al puerto de río Grande [5], donde debemos pasar bajo un pequeño acueducto artificial construido para el riego que nos introduce en el valle de río Grande. Desde aquí una fuerte pendiente nos hace llegar a una explanada donde tiene el inicio el tramo de sendero que conduce al circo de Zarzalones [6], ubicación del nacimiento.



En ese momento, contemplamos en conjunto el impresionante atractivo del lugar: la cascada del arroyo de Zarzalones con más de 20 metros de caída, la presa de río Grande y la cueva del nacimiento [7].



- BUENAS PRÁCTICAS**
-  Deposite la basura en contenedores
 -  Camina por los senderos marcados
 -  Respete los bienes y propiedades privadas
 -  No se permite la captura de animales
 -  No se permite encender fuego
 -  No se permite la pesca
 -  No se permite la recolección de plantas

Teléfono de emergencias: 112



Sierra de las Nieves
RESERVA DE LA BIOSFERA

MÁS INFORMACIÓN

Red de Centros de Información y Atención al Visitante de la Sierra de las Nieves.
www.sierradelasnieves.es - www.sierranieves.com

Convenio de actuaciones de Desarrollo Sostenible en la Reserva de la Biosfera Sierra de las Nieves



YUNQUERA (Málaga)

Sierra de las Nieves
RESERVA DE LA BIOSFERA

Sendero Yunquera Nacimiento de río Grande

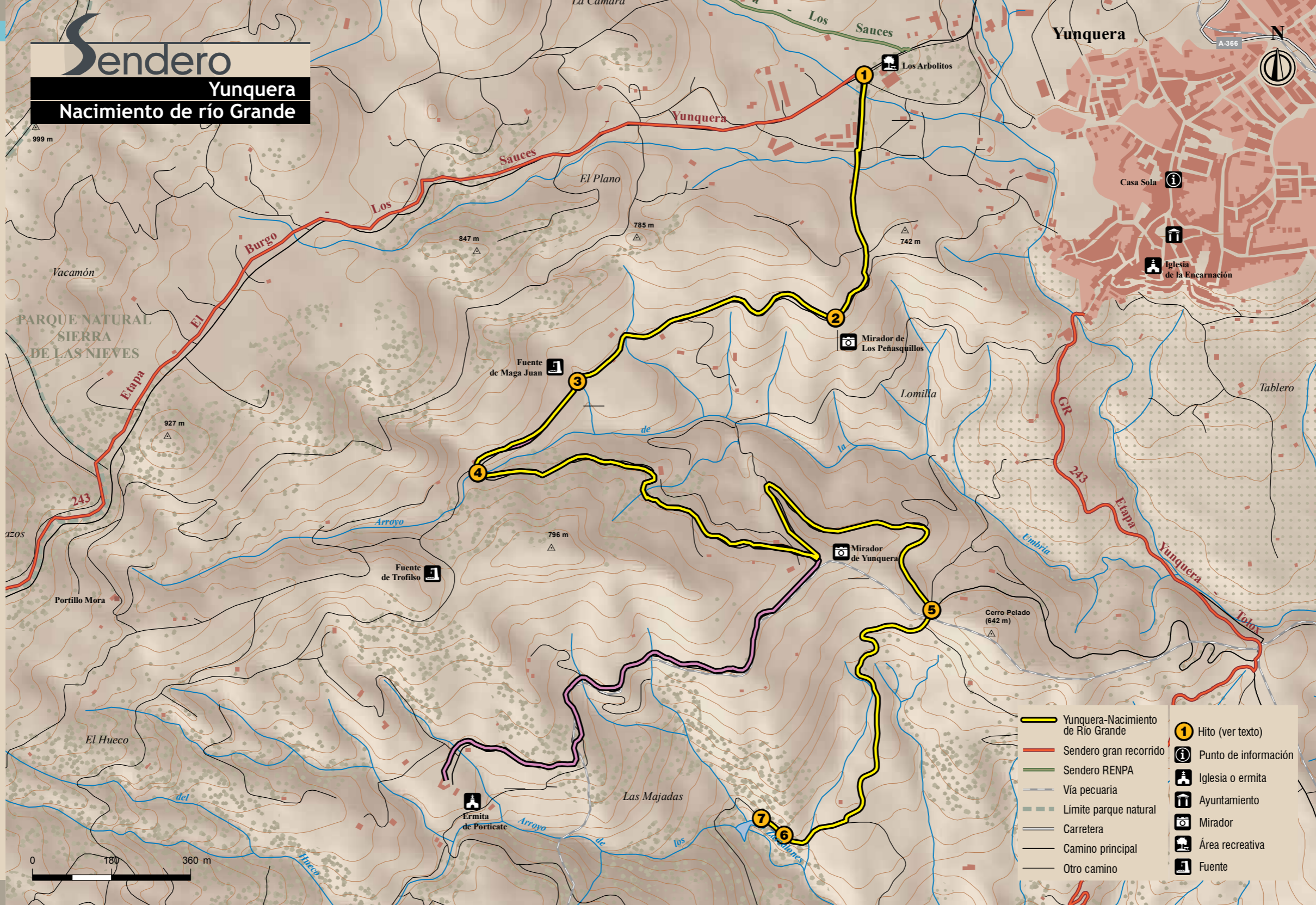


Ilmo. Ayuntamiento
YUNQUERA

© Dirección/Coordinación: Mancomunidad de Municipios Sierra de las Nieves. Oficina Reserva de la Biosfera. Imágenes: archivo Mancomunidad de Municipios y Grupo de Desarrollo Rural Sierra de las Nieves y grupo entorno. Redacción: grupo entorno. Formato original: revista de Medio Ambiente. Junta de Andalucía

- **TRAYECTO**
Lineal
- **LONGITUD**
4,4 km
- **TIEMPO ESTIMADO**
1 hora (sólo ida)
- **DIFICULTAD**
Baja
- **TIPO CAMINO**
Pista forestal, caminos agrícolas y sendero
- **PAISAJE/VEGETACIÓN**
Fundamentalmente campos dedicados al cultivo de almendros, viñas, cerezos, olivos, cítricos y huertos; muchos de ellos asentados sobre pequeñas terrazas construidas a mano denominadas bancales.
- **SOMBRA**
Abundante
- **RECOMENDACIONES**
Casi todo el recorrido discurre junto a fincas privadas, por lo que no debemos salirnos del camino y respetar la propiedad privada. Puede ser frecuente el paso de vehículos a motor, por lo que hay que tener precaución. Hay que llevar agua, calzado y ropa adecuada. No se permite encender fuego.
- **SEÑALIZACIÓN UTILIZADA**
Señalización de sendero local.

- **PROVINCIA / MUNICIPIOS**
Málaga / Yunquera
- **HOJAS DEL MTN 1:25.000**
1051-4 Yunquera
- **COORDENADAS UTM (ED1950 HUSO 30)**
Inicio: X 327836 - Y 4067208
Final: X 327476 - Y 4065482



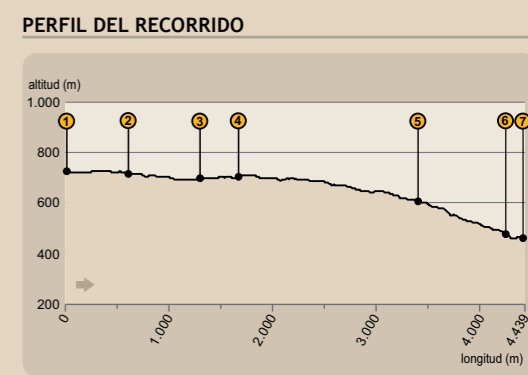
- Yunquera-Nacimiento de Río Grande
- Sendero gran recorrido
- Sendero RENPA
- Vía pecuaria
- Límite parque natural
- Carretera
- Camino principal
- Otro camino
- Hito (ver texto)
- Punto de información
- Iglesia o ermita
- Ayuntamiento
- Mirador
- Área recreativa
- Fuente

CÓMO LLEGAR
A Yunquera se llega desde Ronda y El Burgo por la carretera A-366 o desde Málaga y la Costa del Sol, por Alozaina, usando esa misma carretera.

APARCAMIENTOS
El lugar más adecuado para dejar el coche al hacer esta ruta es la zona de aparcamiento junto al Área deportiva y recreativa de Los Arbolitos. Además el municipio cuenta con varias zonas de aparcamiento público, en las inmediaciones del cruce de entrada al pueblo.

TRANSPORTE PÚBLICO
Yunquera posee un servicio regular de viajeros desde Ronda y Málaga, prestado en la actualidad por la empresa Autobuses Sierra de las Nieves. Podrá tener más información sobre servicios y horarios en su página Web www.pacopepe.com y en el Telf. 952 231 200

OTROS SENDEROS
Yunquera cuenta con una amplia red de senderos, con dos etapas del GR 243 que van hacia El Burgo y Tolox, y varios senderos de uso público del Parque Natural Sierra de las Nieves. Además hay una amplia oferta de rutas para bicicleta de montaña (Rutas BTT). Existe amplia señalización en el área deportiva de los Arbolitos.



- **DESNIVEL MÁXIMO**
269 m
- **COTA MÁXIMA**
730 m
- **COTA MÍNIMA**
461 m